


Foi aprovado pela maioria qualificada dos votos, sem emendas, em
única discussão, na Sessão Legislativa Ordinária hoje realizada,
o Projeto de Lei Complementar nº 23/2016.

Sala das Sessões “Dejanir Storniolo”

08/11/2016



Presidente



Câmara Municipal

da Estância Turística de Ibatinga - SP

- Capital Nacional do Bordado -

RESOLUÇÃO Nº 4.657, DE 08 DE NOVEMBRO DE 2.016.

A Mesa da Câmara Municipal da Estância Turística de Ibatinga faz publicar a seguinte Resolução:

A Câmara Municipal da Estância Turística de Ibatinga, usando das atribuições que lhe confere a Lei Orgânica do Município de Ibatinga, de 05 de abril de 1990.

RESOLVE,

APROVAR, de acordo com o deliberado pelo Plenário na Sessão Legislativa Ordinária, hoje realizada, pela maioria qualificada dos votos dos presentes, sem emendas, em única votação, o Projeto de Lei Complementar de autoria do Prefeito Municipal da Estância Turística de Ibatinga que "Dispõe sobre o perímetro urbano do município de Ibatinga"; Tudo conforme consta do Processo Legislativo nº 23/2016.

Sala das Sessões "Dejanir Storniolo", 08 de novembro de 2.016.

DR. MARCEL PINTO DA COSTA
Vice-Presidente

WINDSON PINHEIRO
Presidente

GUMERCINDO JOSÉ ROSSATTO BERNARDI
2º Secretário

ANTÔNIO ESMAEL ALVES DE MIRA
1º Secretário





Câmara Municipal

da Estância Turística de Ibitinga - SP

- Capital Nacional do Bordado -

RESOLUÇÃO Nº 4.657, DE 08 DE NOVEMBRO DE 2.016.

DISPÕE SOBRE O PERÍMETRO URBANO DO MUNICÍPIO DE IBITINGA.

Art. 1º. Fica estabelecido o perímetro urbano da sede do Município da Estância Turística de Ibitinga, conforme mapa constante do Anexo que a esta se integra.

Art. 2º. Os limites da zona urbana do Município obedecem ao seguinte Memorial Descritivo:

MEMORIAL DESCRITIVO PERÍMETRO URBANO DO MUNICÍPIO DE IBITINGA

O perímetro urbano do município de Ibitinga é delimitado por um polígono irregular e sua descrição é feita no sentido horário, com início no ponto situado no cruzamento da Rodovia SP 331 (Rodovia Deputado Victor Maida), de posse do Departamento de Estradas de Rodagem – DER, sentido Araraquara-Ibitinga, no quilômetro 50, com a margem direita do Ribeirão São João. Deste ponto, segue o alinhamento da referida Rodovia confrontando com terras do DER, sentido Araraquara-Ibitinga até o quilômetro 57 da Rodovia SP 331 (Rodovia Deputado Victor Maida); daí, deflete à esquerda e segue margeando a Estrada Municipal IBG 154 (IBG José Benvindo Borsetto) até a Rodovia SP-304 (Rodovia Leônidas Pacheco Ferreira) quilômetro 364; daí, deflete à esquerda e segue pelo alinhamento interno da Rodovia-SP 304 (Rodovia Leônidas Pacheco Ferreira), no sentido Ibitinga/Itajú, confrontando ainda com terras de posse do DER até o cruzamento com a antiga Estrada Vicinal Porto Laranja Azeda (Estrada Vicinal Vereador Geraldo Pinheiro de Freitas); daí, deflete à direita e segue pelo alinhamento interno da Vicinal citada, confrontando com terras de posse do DER, até a Estrada Municipal IBG 457 (IBG Benedito Pinheiro); daí, deflete à direita e segue pelo alinhamento da referida estrada até o cruzamento com a Estrada Municipal IBG 040 (IBG Vereadora Julia Teixeira Pereira Racy); defletindo à direita segue o alinhamento interno da Estrada IBG 040 (IBG Vereadora Julia Teixeira Pereira Racy) até o cruzamento com a Rodovia SP 304 (Rodovia Leônidas Pacheco Ferreira); em seguida, deflete à esquerda e segue o alinhamento da referida Rodovia, sentido Ibitinga – Borborema, até o cruzamento com a Estrada Municipal IBG 455 (IBG Miguel Baladi); daí, deflete à direita e segue pelo alinhamento interno da estrada citada até o cruzamento com a cerca de divisa da propriedade de sucessores de Luiz Galante; daí, deflete então à esquerda e segue pela cerca da referida propriedade em divisa com terras de Afonso Angelucci; daí, deflete à direita e segue pela cerca de divisa da propriedade de José Eduardo Storniolo e Pedro Fernando Storniolo; daí, deflete à esquerda até o loteamento do Jardim Paraíso; daí, deflete novamente à esquerda e confronta nestas faces com a propriedade de Hamilton Monari e outros, até a Avenida João Farah; daí, segue à esquerda pelo alinhamento externo da referida Avenida, até a Estrada Municipal IBG 050 (IBG Antenor Zanetti), prolongamento da Rua Treze de Maio; daí, deflete à esquerda e segue no alinhamento externo da referida estrada até o cruzamento com a Rodovia Profº Mauricio Antunes Ferraz (SP 317); daí, deflete então à direita e segue pelo alinhamento interno da Rodovia até a Estrada Municipal IBG 070 (IBG Naim Abrão Além); daí, deflete à direita e segue o alinhamento interno da referida





Câmara Municipal

da Estância Turística de Ibitinga - SP

- Capital Nacional do Bordado -

IBG até o Córrego Água Quente, e segue pelo leito do córrego até o entroncamento com a IBG 148 (IBG Antônio Gaion); daí, deflete à esquerda e segue o alinhamento externo da referida IBG até a Estrada Municipal IBG 432, no sentido sede do município ao Bairro água Quente; daí, deflete à direita e segue o alinhamento interno da IBG 432, até a Estrada Municipal IBG 010 (IBG Urias Teixeira Pitta); daí, deflete à direita e segue pelo alinhamento interno da IBG 010, no sentido Itápolis/Ibitinga, até a cerca de divisa da propriedade de Antônio Carlos Rodrigues Silva; daí, deflete à esquerda e segue confrontando com a referida propriedade até a cerca de divisa da propriedade de Nelson Ferrari; daí, deflete à direita e segue em divisa com Nelson Ferrari; daí, deflete à esquerda e segue em divisa com as propriedades de Nelson Ferrari e Valter Moraes, até o cruzamento com o Córrego Capim Fino; daí, deflete à esquerda e sobe pelo leito do córrego até o cruzamento com a cerca de divisa da propriedade de Armando Stanzani; daí, defletindo à direita segue confrontando com a propriedade citada e seguindo pelo seu alinhamento até o cruzamento com a cerca de divisa da propriedade de Silvio Scarpim; daí, deflete à direita e confrontando com Silvio Scarpim, segue até a Estrada Municipal IBG 142 (IBG Walter Piffer) na confluência com a Estrada Municipal IBG 435 (IBG Vereador Dr. Pedro Secanho); daí, deflete à direita e segue o alinhamento externo da IBG 142 (IBG Walter Piffer), até a cerca de divisa da propriedade de Suzete Maria Seino da Costa; daí, deflete à esquerda e segue confrontando com a referida propriedade até o cruzamento com o Córrego Taquara do Reino; daí, deflete à esquerda e segue em divisa com a propriedade de João Batista Ulian; daí, deflete à esquerda novamente e na sequência à direita, com a mesma confrontação; daí, deflete à direita e segue em divisa com as propriedades de João Batista Ulian e Valentim Antônio de Campos; daí, deflete à direita e posteriormente à esquerda, em divisa com a propriedade de Valentim Antônio de Campos; daí, deflete à direita e segue em divisa com a propriedade de sucessores de Luiz João Longo, atravessando a IBG 352, até o Córrego São Roque; daí, deflete à direita e segue pelo leito do Córrego São Roque em divisa com a propriedade de Clóvis de Jesus e s/m, até as terras de Henrique Palanca e s/m; daí, deflete à esquerda e novamente à esquerda em divisa com Clóvis de Jesus, até a Estrada Municipal IBG 243; daí, deflete à direita segue pelo alinhamento externo da referida estrada, até a cerca de divisa das propriedades de Nelson Miranda Balseiro e Luiz Carlos Santesso; daí, deflete à esquerda e em seguida à direita e confrontando com Luiz Carlos Santesso, segue até o cruzamento com a Estrada Municipal IBG 020 (IBG Nicola de Batista Neto); daí, deflete à direita e segue pelo alinhamento externo da referida estrada até o cruzamento da divisa da propriedade de Osvaldo Barbui; daí, deflete então à esquerda, confrontando com a citada propriedade, da qual segue o alinhamento até a nascente do Córrego Taquaral; daí, segue descendo pelo córrego até a sua foz no Ribeirão São João; daí, deflete à direita seguindo pela margem direita do Ribeirão São João até encontrar o ponto inicial desta descrição.

Art. 3º. Constitui parte integrante desta Lei Complementar o Mapa atualizado da Zona Urbana do Município.

Art. 4º. Esta Lei Complementar entrará em vigor na data de sua publicação, revogando as disposições em contrário, em especial a Lei Complementar nº 126/2016.





Câmara Municipal

da Estância Turística de Ibitinga - SP

- Capital Nacional do Bordado -

Sala das Sessões "Dejanir Storniolo", 08 de novembro de 2.016.


DR. MARCEL PINTO DA COSTA
Vice-Presidente

WINDSON PINHEIRO
Presidente

GUMERCINDO JOSÉ ROSSATTO BERNARDI
2º Secretário

ANTÔNIO ESMAEL ALVES DE MIRA
1º Secretário

Registrada na Secretaria da Câmara Municipal da Estância Turística de Ibitinga, em oito (08) de novembro de dois mil e dezesseis (2.016)


Shirlei Henrique de Carvalho Ruedas
Diretora Legislativa





Câmara Municipal

da Estância Turística de Ibitinga - SP

- Capital Nacional do Bordado -

CMI OF.: 837/2016


Ibitinga, 09 de novembro de 2016.

Assunto: Envia Resoluções.

Excelentíssimo Prefeito,

Encaminho a Vossa Excelência as Resoluções **4.648/2016**, **4.649/2016**, **4.650/2016**, **4.651/2016**, **4.652/2016**, **4.653/2016**, **4.654/2016**, **4.655/2016**, **4.656/2016** e **4.657/2016** aprovadas por esta Casa de Leis na Sessão Legislativa Ordinária realizada em 08 de novembro do corrente, com seus respectivos autógrafos, para seu conhecimento, análise, sanção e promulgação.

Atenciosamente,


WINDSON PINHEIRO
Presidente

**VOSSA EXCELÊNCIA
FLORISVALDO ANTONIO FIORENTINO
PREFEITO MUNICIPAL DA ESTÂNCIA TURÍSTICA
DE IBITINGA – SP**

